STRALCIO PLANIMETRICO SU ORTOFOTO

scala 1:10000

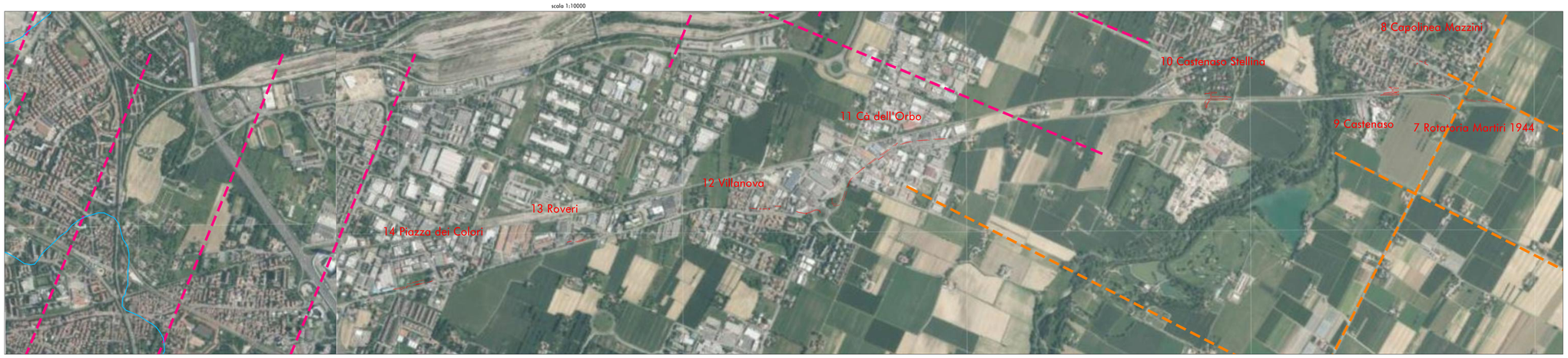

allineamenti centuriazione bononiense

allineamenti centuriazione claternate

paleoidrografia

QUADRO D'UNIONE

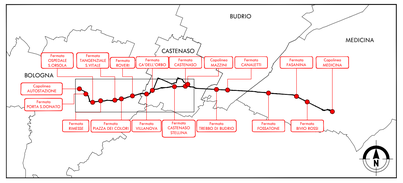

AMBITO DI INTERVENTO

INQUADRAMENTO GEOMORFOLOGICO

scala 1:20000

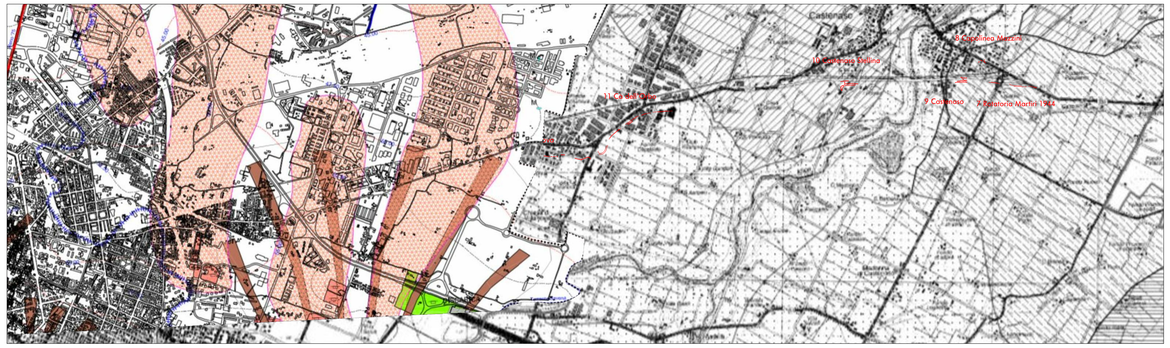



Confini Amministrativi Associazione Valle Idice

Tessiture pianura

- Conoidi Ghiaiose
- Conoidi, ghiaia-sabbia-limo
- Conoide, sabbioso-limosa
- Conoide, limosa
- Pianura alta alluvionale, prevalenti sabbie
- Pianura alta alluvionale, prev. sabbie fini
- Pianura alta alluvionale, prev. limi
- Pianura alta alluvionale, prev. argille limose

Fonti:

Comune di Bologna, PSC (2018), Carta Geomorfologica di pianura, TAV. 3.2, Allegati PSC Quadro conoscitivo F Ambiente

Comune di Castenaso (BO), PSC (2009), Carta Geolitologica, TAV. A.s.B.1.1, Allegati al PSC (Piano Strutturale Comunale in forma associata) Quadro conoscitivo sistema naturale e ambientale

INQUADRAMENTO SU CARTOGRAFIA STORICA (1841-1843)

scala 1:20000

Elaborato allegato al Documento di Valutazione Archeologica redatto da dott.ssa Chiara Maratini
(Dottore di ricerca, archeologo abilitato all'archeologia preventiva)

02.05.02.01

CITTA' METROPOLITANA DI BOLOGNA

PUMS BOLOGNA METROPOLITANA

Appalto del servizio di architettura ed ingegneria per progettazione di fattibilità tecnico-economica
Linea Metrobus direttrice S. Vitale (Bologna – Medicina)

SRM

Tper Trasporto Passeggeri Emilia-Romagna

bologna BRT

Comune di Bologna

Comune di Budrio

Comune di Castenaso

Comune di Medicina

PROGETTO DI FATTIBILITA' TECNICA ED ECONOMICA

DIRETTRICE S. VITALE

STUDI E INDAGINI PRELIMINARI
VERIFICA PREVENTIVA DELL'INTERESSE ARCHEOLOGICO
Carta di inquadramento geomorfologico, su cartografia storica, fotointerpretazione

N° ELABORATO: 02.05.02.03

SCALA: VARIE

NOME FILE: 0850P05-02050203-HPL003_E00

Rev. Ext.	Rev. Int.	Descrizione	Data	Redatto	Verificato	Approvato
E00		Emissione	12/2020	C. Maratini	S. Eandi	M. Lelli

COMMESSA	DOCUMENTO			REV.	TAVOLA
0850P05	H	PL	003	E00	3 di 3

Il Responsabile del progetto e dell'integrazione fra le prestazioni specialistiche
Ing. Simone Eandi
Ordine degli Ingegneri della Provincia di Cuneo, n. 1418/A

L'Archeologo abilitato all'archeologia preventiva
Dott.ssa Chiara Maratini
Firmato digitalmente da: MARATINI CHIARA
Motivo: Dott.ssa Chiara Maratini
Luogo: Battaglia Terme (PD)
Data: 08/01/2021 19:24:55

Il Direttore Tecnico
Ing. Giovanni Acciaro
Ordine degli Ingegneri della Provincia di Roma, n. 21715/A

NET ENGINEERING

Ing. Andrea Spinosa

pds Nel Presente Del Sono

Questo documento, elaborato da Net Engineering, non può essere riprodotto o comunicato a terzi senza preventivo consenso scritto (legge 22-4-41, n. 633 - art. 2575 e segg. C.C.).